

LEGENDA:


- HRANICE PARCEL DLE EVIDENCE KATASTRU NEMOVITOSTÍ
- 240/7 PARCELNÍ ČÍSLA DLE EVIDENCE KATASTRU NEMOVITOSTÍ
- HRANICE KATASTRÁLNÍCH ÚZEMÍ
- x- TRVALÝ ZÁBOR VYVOLANÝ STAVBOU

VYTYČOVANÉ BODY TRVALÉHO ZÁBORU:

bod č.	X	Y
1	1059330.67	760410.57
2	1059338.86	760410.19
3	1059338.56	760403.66
4	1059339.96	760400.83
5	1059340.91	760421.55
6	1059339.27	760413.17
7	1059330.64	760413.57





Souhlasím se vstupem na pozemek dle vytyčeného
výkresu.

[Signature]



Katastrální území: Zadní Třeboň (789 593)

Souřadnicový systém S-JTSK, výškový systém Bpv

HLAVNÍ INŽENÝR PROJEKTU		PROJEKTANT	VYPRACOVAL	<div> ENVISYSTEM s.r.o.</div> <div>U Nikolajky 15, Praha 5 Tel 2 51 56 60 62-3, Fax 2 51 56 09 24 e-mail: info@envisystem.cz</div>
Ing. David BŮŽEK		Ing. Martin Drahoňovský	Ing. David BŮŽEK	
				
INVESTOR	Povodí Vltavy, státní podnik			
STAVBA				
<div>Berounka, ř. km 21,638 - jez Zadní Třeň - výstavba rybího přechodu a vodácké propusti</div>				
OBSAH				
SO 03 - KATASTRÁLNÍ SITUAČNÍ VÝKRES				

SPEC.	stavební
STUPEŇ	DUR
FORMÁT	4 A4
DATUM	06 / 2022
ZAK.ČÍSLO	
MĚŘITKO	ČÍS. VÝKR.
1 : 500	C.2.2